



認定路線図



凡 例

認定道路	
自転車歩行者専用道	
起 点	
終 点	
認定外公道	
県 道	
国道及び自動車専用	

船橋市役所 道路管理課

公道か私道かの別の確認をするためにご利用ください。

認定路線網図は、測量図ではありませんので、必ずしも現況や道路区域と一致するものではありません。

路線や路線名が重なって表示された場合などについては、路線名等が、正確に確認できない場合があります。

出力日: 2023年8月28日

道路境界確定図



山野町

凡 例

石 杭	田
プレート	□
紙	⊗
その他	●
調整点	○
石杭 (参考点)	田
プレート (参考点)	□
紙 (参考点)	⊗
その他 (参考点)	●
調整点 (参考点)	○
確定線	———
未確定線	- - - - -
垂線	⋯⋯⋯
確定箇所 (別図有)	■
道路廃止箇所	■
市町村、大字及び字の名称及び境界線	— · — · —

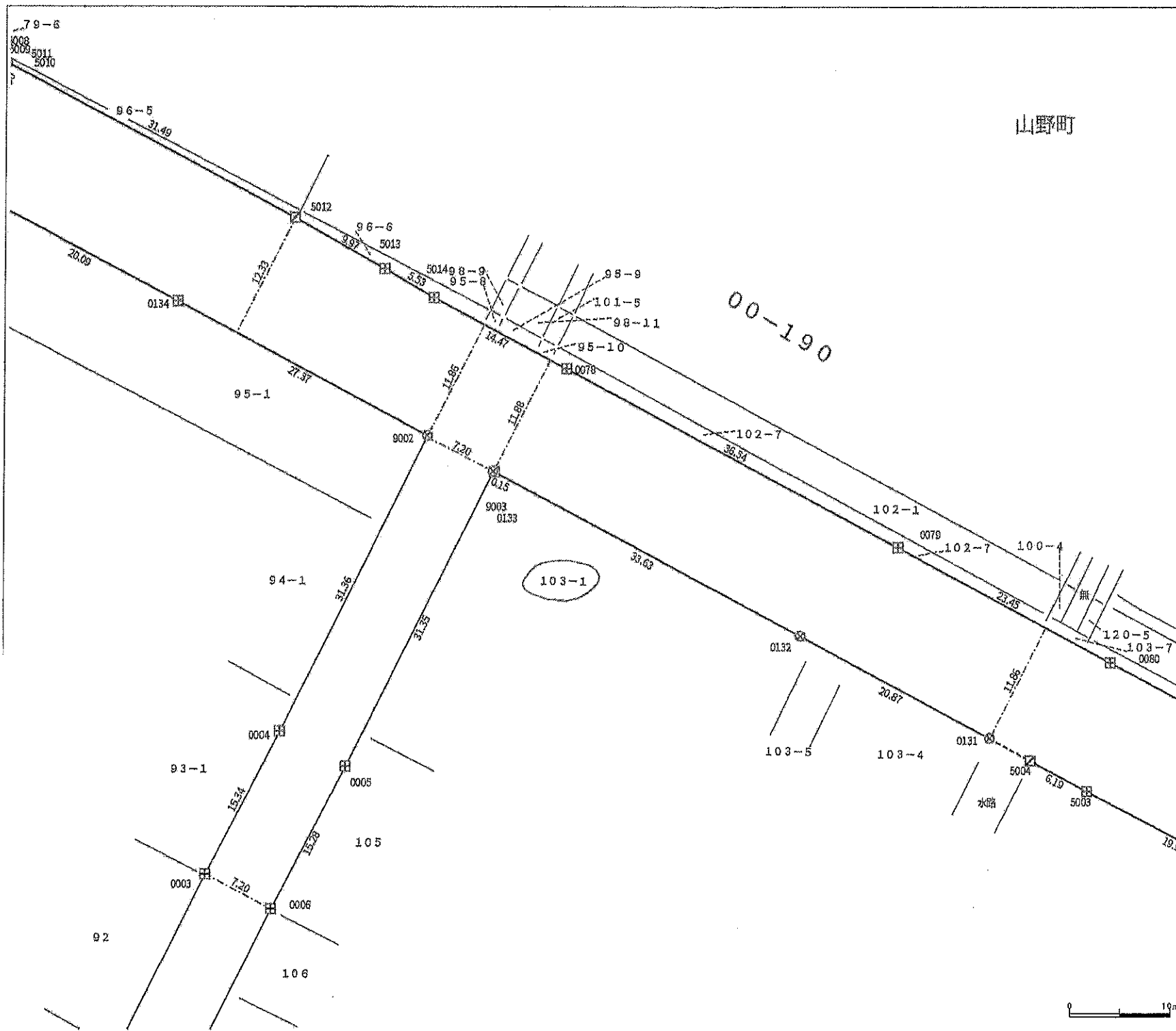
※上記凡例「道路廃止箇所」と、その隣接する道路との境界点、点間距離に関する情報については、必ずしも本図面に示すものと一致するとは限りません。本箇所に関する詳細な境界確定状況のご確認については、当課までお問い合わせください。

船橋市役所 道路管理課

本図面は道路境界確定図であり、道路と隣接する土地との境界点とその点間距離を記載しています。ただし、境界標の位置については必ずしも一致しない場合があります。

本図面は、市がその書類に記載された情報を証明する書類としては利用できません。

本図面に記載されている市、区及び町境界線、筆界および地番については、公図を基に参考として記載されたものであり、地権者間の権利関係を表しているものではありません。



出力日: 2023年8月28日

道路台帳図



凡例

幅員線(道路部)		
幅員線(車道)		
幅員線(歩道部)		
幅員線(分離帯)		
幅員数値(道路部)	6.00	
幅員数値(車道)	(4.00)	
幅員数値(歩道部)	2.00	
幅員数値(分離帯)	1.00	
路線番号	79-001	
起点		
終点		
延長計測線		
路面種類	高級アスファルト	A
	簡易アスファルト	B
	コンクリート	K
	カラーコンクリート	C
	インターロッキング等	P
	砂利・土	G
その他(石・木道等)	E	
曲率半径		R=18
縦断勾配		12%
道路線(街区線)		
車道部		
歩道部		
島		

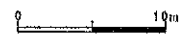
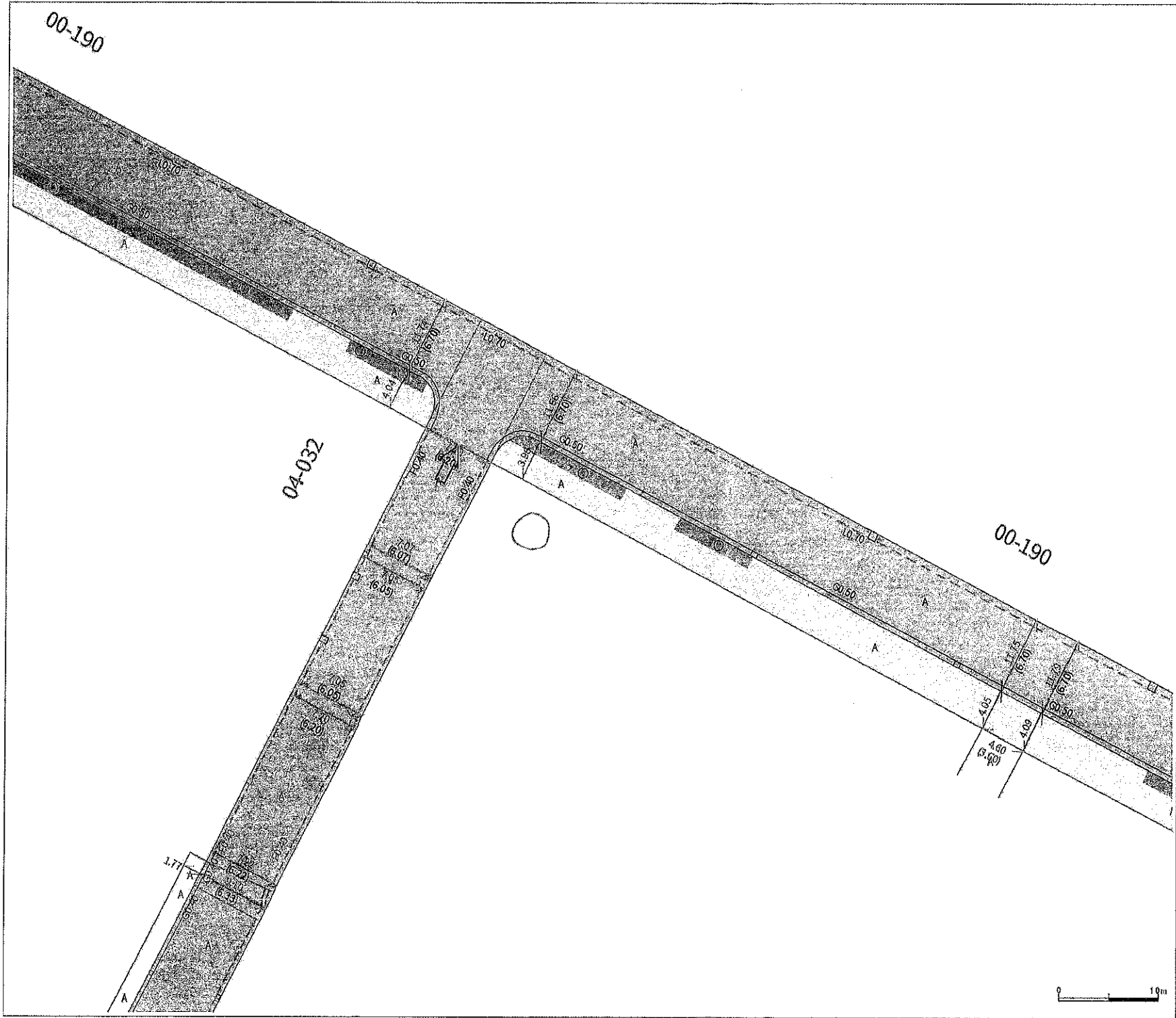
※全ての凡例を参照する際には、道路情報公開システムを閲覧下さい。

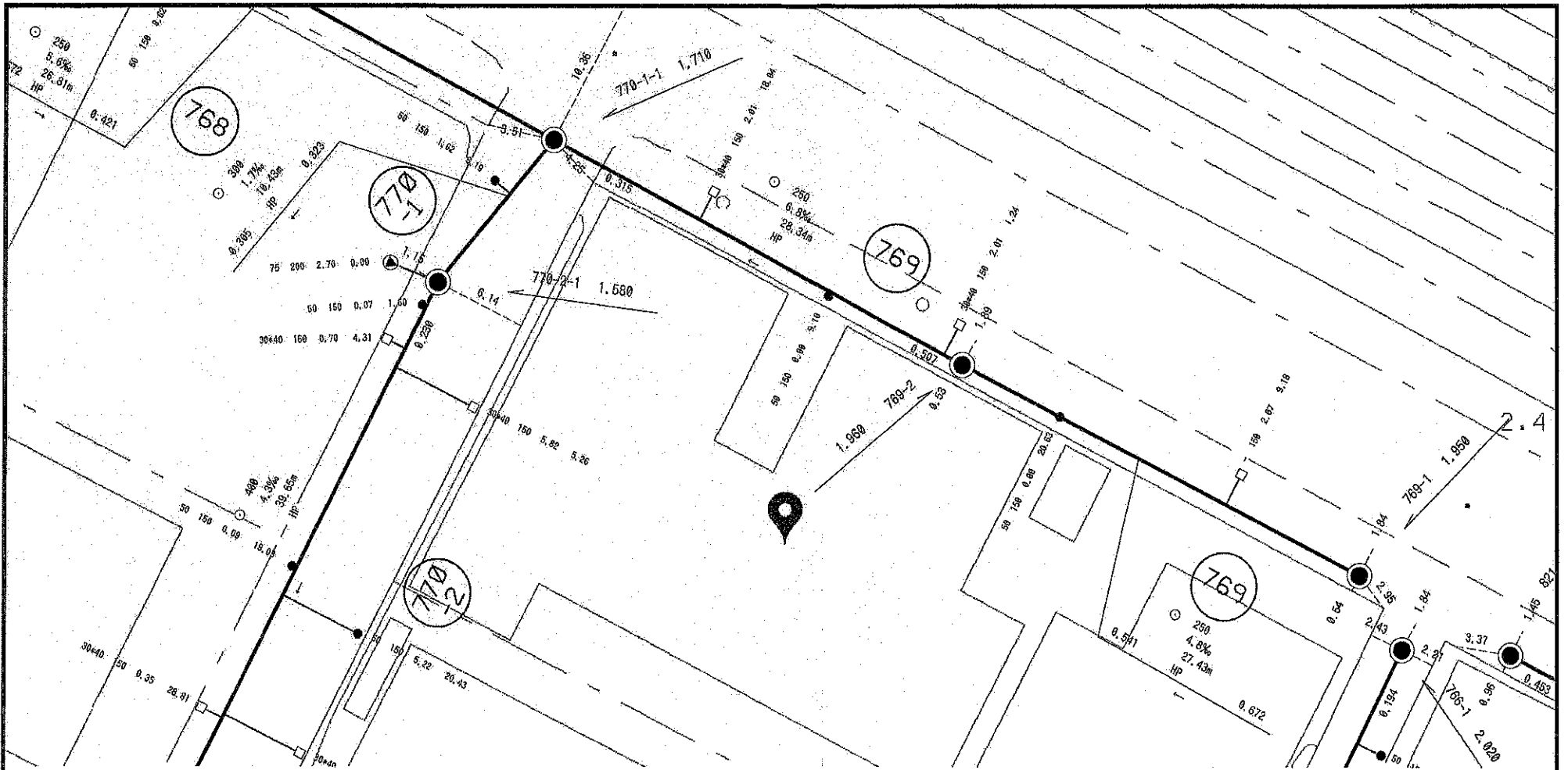
船橋市役所 道路管理課

本図面では、道路台帳調書の取得対象となる地物及び路線番号、起終点、幅員等の台帳要素について確認できます。

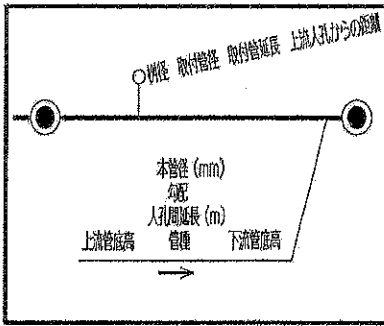
道路状況の変化に即時対応していないため、現況と相違している場合があります。

出力日: 2023年8月28日





凡例



区画	種別
	供用中の区画
	未供用区画 (下水道整備予定)
	未供用区画

排水管路	種別
	市管理排水管
	市以外管理排水管
	水路

区画	種別
	浸透地
	開闢区画

道路種別(参考)	種別
	認定道路(市道)
	県道
	国道
	自転車歩行者道
	認定外公道

詳細は道路管理課で確認ください

図面情報

分類	属性項目	内容
下水道情報	処理区	西浦処理区
	処理分区/排水区	西船橋地区
	分流/合流	合流
排水管網情報	供用開始日	平成4年6月1日
	事業認可日	昭和57年5月28日
	水系	東京湾直流
浸透地		-

※ご利用の際は現地確認をしてください。

