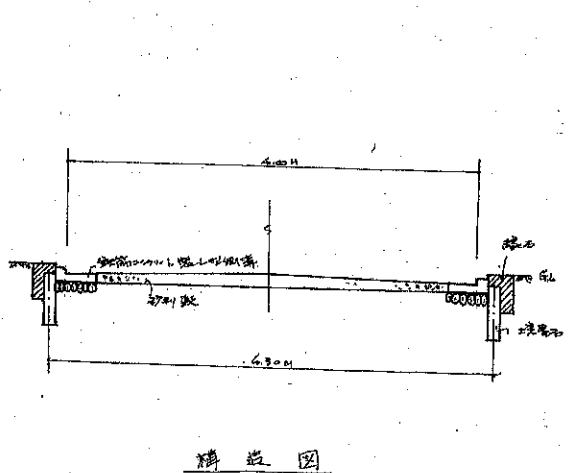
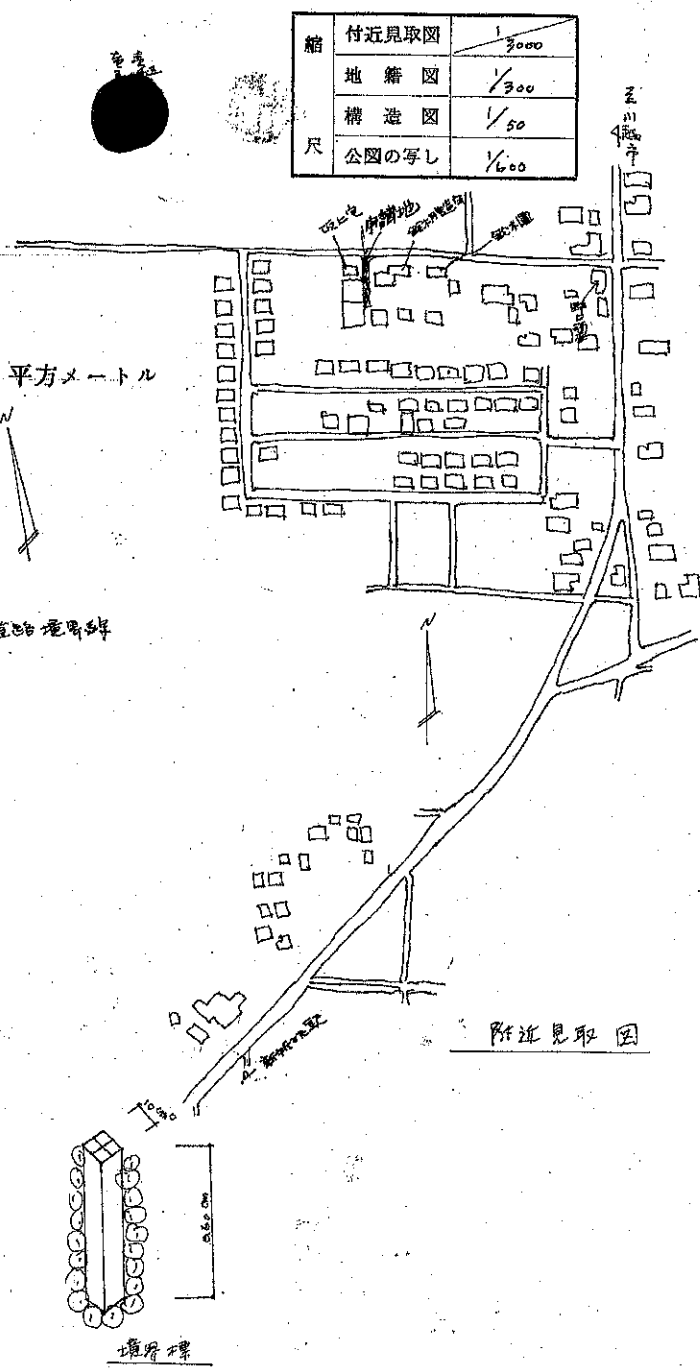
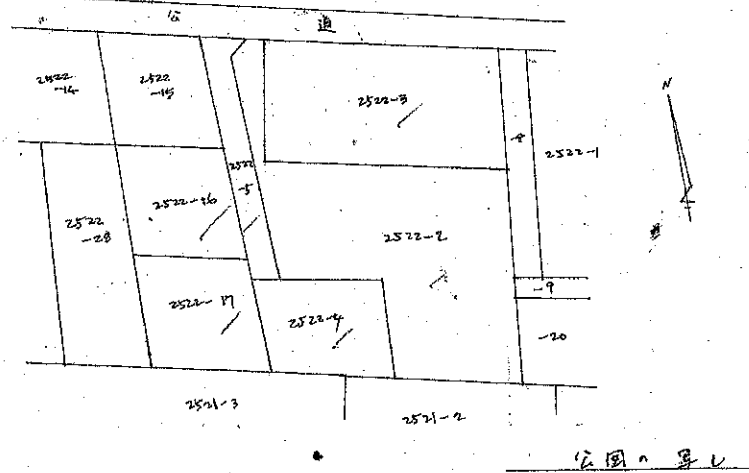
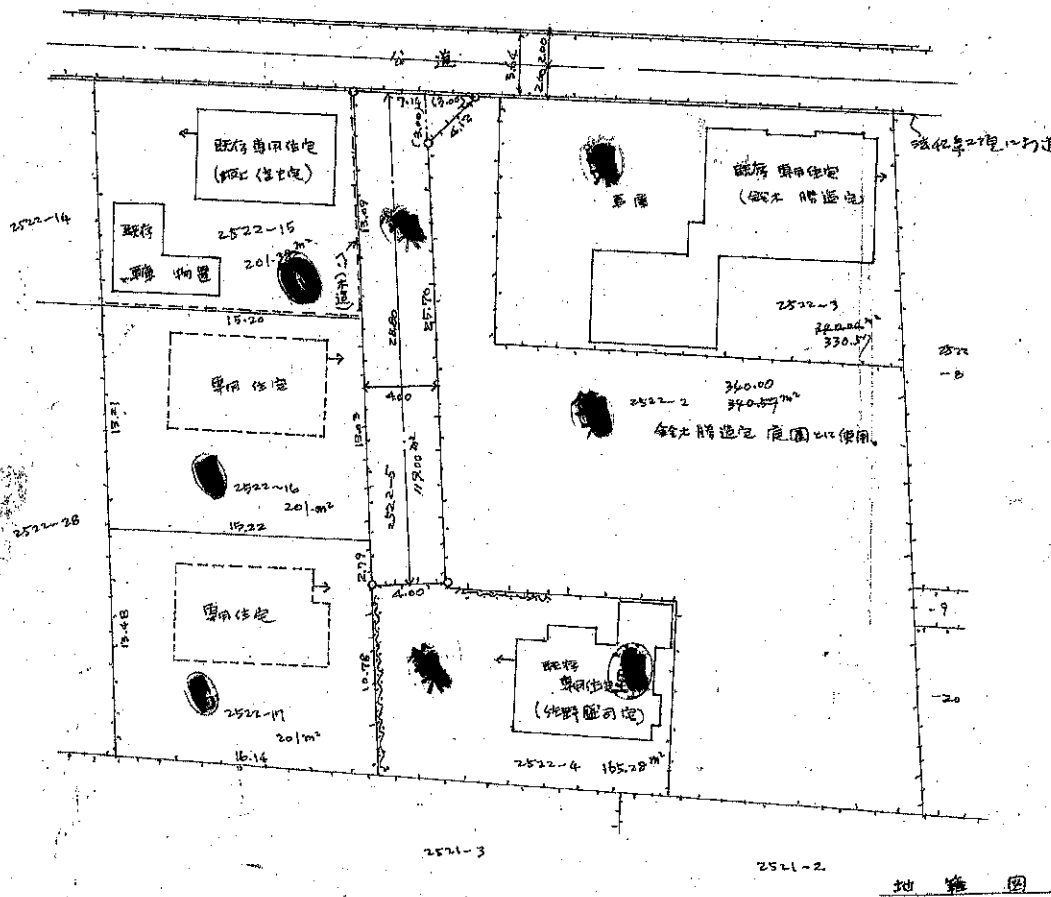


# 道路位置図 (指定・変更・廃止)

- 申請に係る土地の地名地番 2522-15
- 申請に係る道路の幅員、延長及び面積  
幅員 4.00メートル・延長 28.80メートル・面積 119平方メートル
- 利用宅地総面積 40.2平方メートル



縮尺	付近見取図	1/3000
	地籍図	1/300
	構造図	1/50
	公園の写し	1/600

※道路の位置の指定・変更・廃止台帳			
告示年月日	年 月 日	指定年月日	50年 3月 22日
告示番号	第 号	番号	第 212号

指定(変更・廃止)を受けようとする者の住所氏名			
〒102 市大宮新町 2522-3 鈴木 勝造			
権利別	地目面積(m <sup>2</sup> )	住所	氏名
所有権 2522-16	畑 201	市大宮新町2522番地	南口 甲太郎
"-17	畑 201	市大宮新町2522番地	南口 甲太郎
所有権 2522-5	宅地 119.00	市大宮新町 2522番地3	鈴木 勝造
"-2	宅地 390.00		
"-3	宅地 330.37		
"-4	宅地 165.28		
所有権 2522-15	宅地 201.38	市大宮新町 2522-15	阪上 信夫
	152.00	市大宮新町 2522-15	阪上 信夫

備考

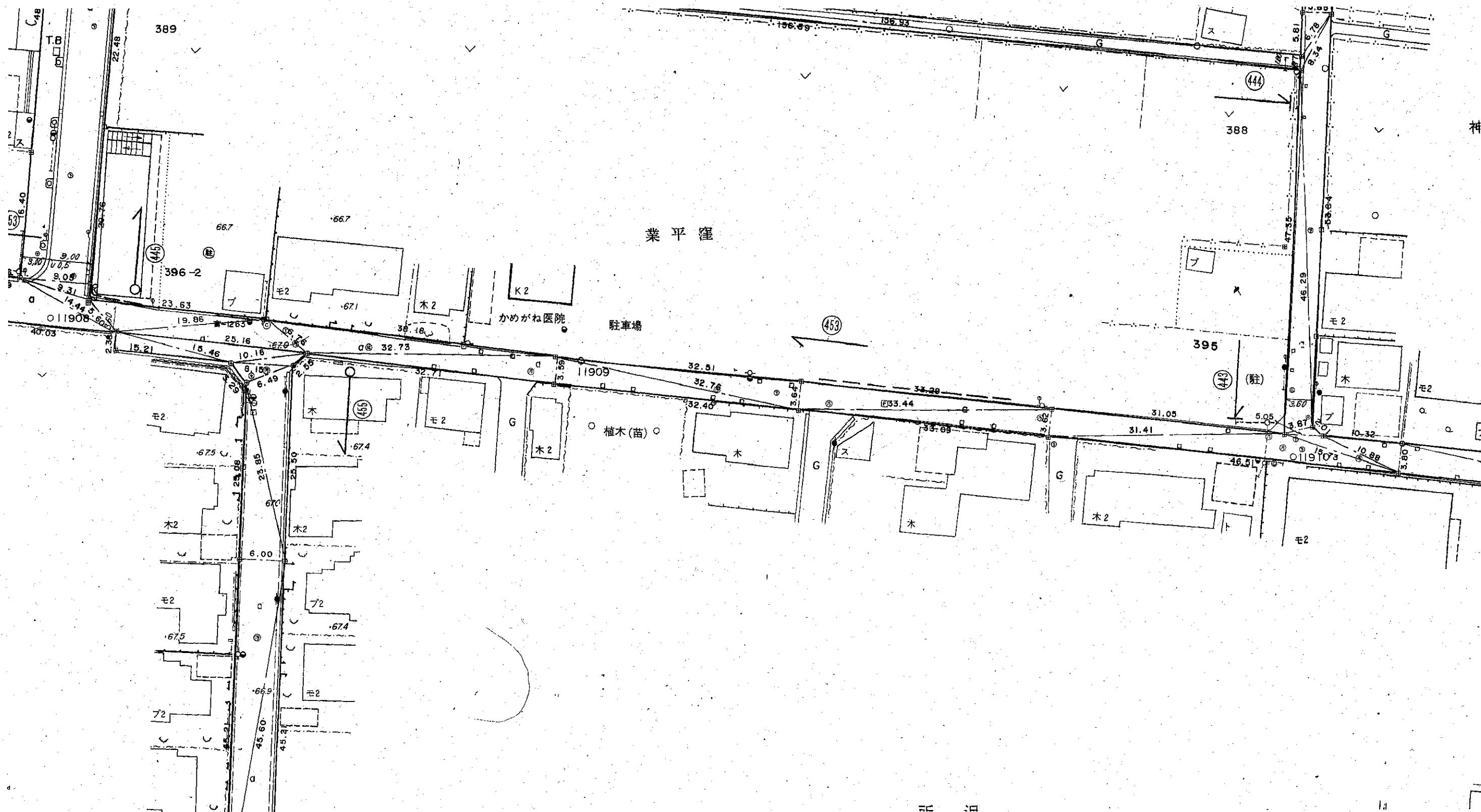
図面作成者住所・氏名 市大宮新町114 鈴木 九市

測量者住所・氏名 市大宮新町114 鈴木 九市

(凡 例)

方 位		郡 界	
道路位置の標識		都市計画路線	
へ (橋を記入のこと。)		既存道路	
主要出入口		申請する道路の位置 (自動車転回広場を含む)	
井		指定された道路の位置及び建築線 (指定年月日及び番号を記入のこと。)	
生 垣		廃止される道路の位置	
予定建築物 (用途を記入のこと。)		予定する道路の位置	
既存建築物 (用途を記入のこと。)		擁 壁	
敷 地 界		高 圧 線	
地 番 界		が け	
市 町 村 界		水路及び土揚敷	

- (注 意)
- 承諾書の「権利別」欄には、申請に係る土地(隣接土地を含む。)の所有者、使用権者及び建築物又は工作物の所有者若しくはその他の権利者名をそれぞれ記入すること。
  - 図面中に、地番、権利別及び氏名をそれぞれ記入すること。
  - 申請の道路の幅員、延長及び面積の単位は、メートル(少数点以下2位まで)とすること。
  - 附近見取図、地籍図、道路構造図、自動車転回広場の構造図、公園の写し及び土地に高低さがある場合はその断面図を記入すること。
  - 道路及び自動車転回広場の構造図には、側溝等及び路面の構造を記入すること。
  - 附近見取図と地籍図の方位は、一致させること。
  - 隣接境界又は測量の基点から申請道路までの距離を記入すること。
  - ※欄には、記入しないこと。



業平窪

かめがね医院  
駐車場

植木(苗)

柵